










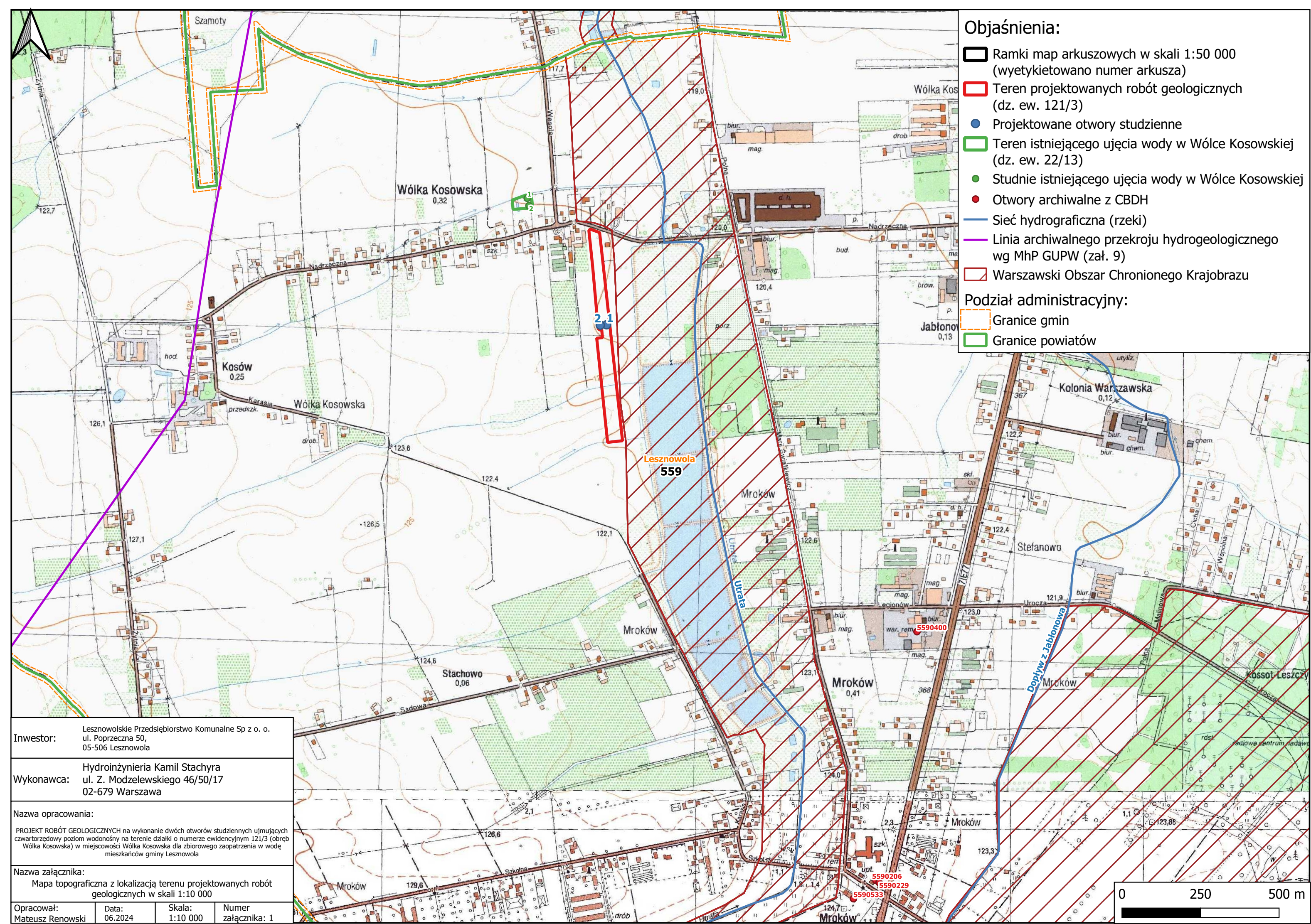


Objaśnienia:

-  Ramki map arkuszowych w skali 1:50 000 (wyetykietowano numer arkusza)
 -  Teren projektowanych robót geologicznych (dz. ew. 121/3)
 -  Projektowane otwory studzienne
 -  Teren istniejącego ujęcia wody w Wólce Kosowskiej (dz. ew. 22/13)
 -  Studnie istniejącego ujęcia wody w Wólce Kosowskiej
 -  Otwory archiwalne z CBDH
 -  Sieć hydrograficzna (rzeki)
 -  Linia archiwalnego przekroju hydrogeologicznego wg MhP GUPW (zał. 9)
 -  Warszawski Obszar Chronionego Krajobrazu
- Podział administracyjny:**
-  Granice gmin
 -  Granice powiatów



Inwestor: Lesznowski Przedsiębiorstwo Komunalne Sp z o. o.
ul. Poprzeczna 50,
05-506 Lesznowola

Wykonawca: Hydroinżynieria Kamil Stachyra
ul. Z. Modzelewskiego 46/50/17
02-679 Warszawa

Nazwa opracowania:
PROJEKT ROBÓT GEOLOGICZNYCH na wykonanie dwóch otworów studziennych ujmujących czwartorzędowy poziom wodonośny na terenie działki o numerze ewidencyjnym 121/3 (obwód Wólka Kosowska) w miejscowości Wólka Kosowska dla zbiorowego zaopatrzenia w wodę mieszkańców gminy Lesznowola

Nazwa załącznika:
Mapa topograficzna z lokalizacją terenu projektowanych robót geologicznych w skali 1:10 000

Opracował: Mateusz Renowski	Data: 06.2024	Skala: 1:10 000	Numer załącznika: 1
---------------------------------------	-------------------------	---------------------------	-------------------------------