

Objaśnienia:

- Ramki map arkuszowych w skali 1:50 000 (wyetykietowano numer arkusza)
- Teren projektowanych robót geologicznych (dz. ew. 121/3, obręb: Wólka Kosowska)

Inwestor: Lesznowolskie Przedsiębiorstwo Komunalne Sp z o. o.
ul. Poprzeczna 50,
05-506 Lesznowola

Wykonawca: Hydroinżynieria Kamil Stachyra
ul. Z. Modzelewskiego 46/50/17
02-679 Warszawa

Nazwa opracowania:

PROJEKT ROBÓT GEOLOGICZNYCH na wykonanie dwóch otworów studziennych ujmujących czwartorzędowy poziom wodonośny na terenie działki o numerze ewidencyjnym 121/3 (obręb Wólka Kosowska) w miejscowości Wólka Kosowska dla zbiorowego zaopatrzenia w wodę mieszkańców gminy Lesznowola

Nazwa załącznika:

Wycinek Mapy geośrodowiskowej Polski (MgŚP) - Plansza A
w skali 1: 50 000

Opracował:
Mateusz Renowski

Data:
06.2024








Skala:
1:50 000

Numer załącznika: 7








Objaśnienia dodatkowe do arkusza 559 - Raszyn (Pruszków):

OBJAŚNIENIA

ZŁOŻA KOPALIN ORAZ PERSPEKTYWY I PROGNOZY ICH WYSTĘPOWANIA

	ilty
	piaski
16 LASZCZKI I	nazwa złoża mało-konfliktowego
1 JANKI-SOKOŁÓW	nazwa złoża konfliktowego
2	złożo JANKI-SOKOŁÓW I (C ₁) p/Q
3	złożo JANKI-SOKOŁÓW II (C ₁) p/Q
4	złożo JANKI-SOKOŁÓW III (C ₁) p/Q
5	złożo JANKI-SOKOŁÓW IV (C ₁) p/Q
9	złożo WILCZA GÓRA (C ₁) p/Q
12	złożo JANKI-SOKOŁÓW VII (C ₁) p/Q
13	złożo JANKI-SOKOŁÓW VI (C ₁) p/Q
14	złożo SOKOŁÓW-ZWIROWNIA (C ₁) p/Q
15	złożo SOKOŁÓW 330 (C ₁) p/Q
	granica złoża o zasobach udokumentowanych w kategoriach A+B+C ₁ i C lub zarejestrowanych C ₁
	granica obszaru perspektywicznego
	granica obszaru (lub linia profilu) o negatywnych wynikach rozpoznania (p - rodzaj kopaliny)
	złożo nie dające się odwzorować w skali mapy
	obszar prognostyczny nie dający się odwzorować w skali mapy (I - numer obszaru prognostycznego)

GÓRNICCTWO I PRZETWÓRSTWO KOPALIN





	obszar i teren górniczy nie dające się odwzorować w skali mapy
	kopalnia czynna
	kopalnia nieczynna
	kopalnia okresowo czynna
	wyrobisko (symbol)
	punkt występowania kopaliny (1 - numer karty informacyjnej punktu, p - rodzaj kopaliny)
	zakład pierwotnej przeróbki kopaliny (in - zakład pierwotnej przeróbki kopaliny: betoniamiaria)
Symbol kopaliny:	
i(ic) - ility ceramiki budowlanej	Symbol jednostki stratygraficznej:
p - piaski	Q - czwartorzęd
	Ng - neogen
	Pg - paleogen

WODY POWIERZCHNIOWE I PODZIEMNE




Granice działu wodnego wg "Mapy podziału hydrograficznego Polski" IMiGW:

	drugiego rzędu
	trzeciego rzędu
	czwartego rzędu
	obszar źródłiskowy












Klasa jakości wód w rzekach, w monitorowanym punkcie

	III klasa - jakość zadowalająca
	IV klasa - jakość niezadowalająca
	V klasa - jakość zła
	ujęcie wód podziemnych (k - komunalne, p - przemysłowe, Q - wiek ujmowanych utworów)





WARUNKI PODŁOŻA BUDOWLANEGO

	warunki korzystne
	warunki niekorzystne, utrudniające budownictwo
	obszary niewaloryzowane





OCHRONA PRZYRODY, KRAJOBRAZU I ZABYTKÓW KULTURY

	grunty orne (klasy I-IVa użytków rolnych)
	łąki na glebach pochodzenia organicznego
	lasy
	granica parku krajobrazowego i skrót jego nazwy (CIPK - Chojnowski Park Krajobrazowy)
	granica strefy ochronnej (otuliny) parku krajobrazowego
	granica obszaru chronionego krajobrazu
	granica rezerwatu przyrody lub obszaru ochrony ścisłej (os) w obrębie parku narodowego (Fl - florystyczny, Fn - faunistyczny, L - leśny)
	aleja drzew pomnikowych
	pomnik przyrody żywej
	pomnik przyrody nieożywionej
	park wiejski (podworski) objęty ochroną konserwatorską

Chronione obiekty dziedzictwa kulturowego

	sakralne
	architektoniczne
	techniczne
	pomnik lub historyczne miejsce pamięci

INFORMACJE DODATKOWE

	granica powiatu
	granica gminy, miasta
	oś projektowanej autostrady
	siedziba urzędu gminy, miasta

PRUSZKÓW